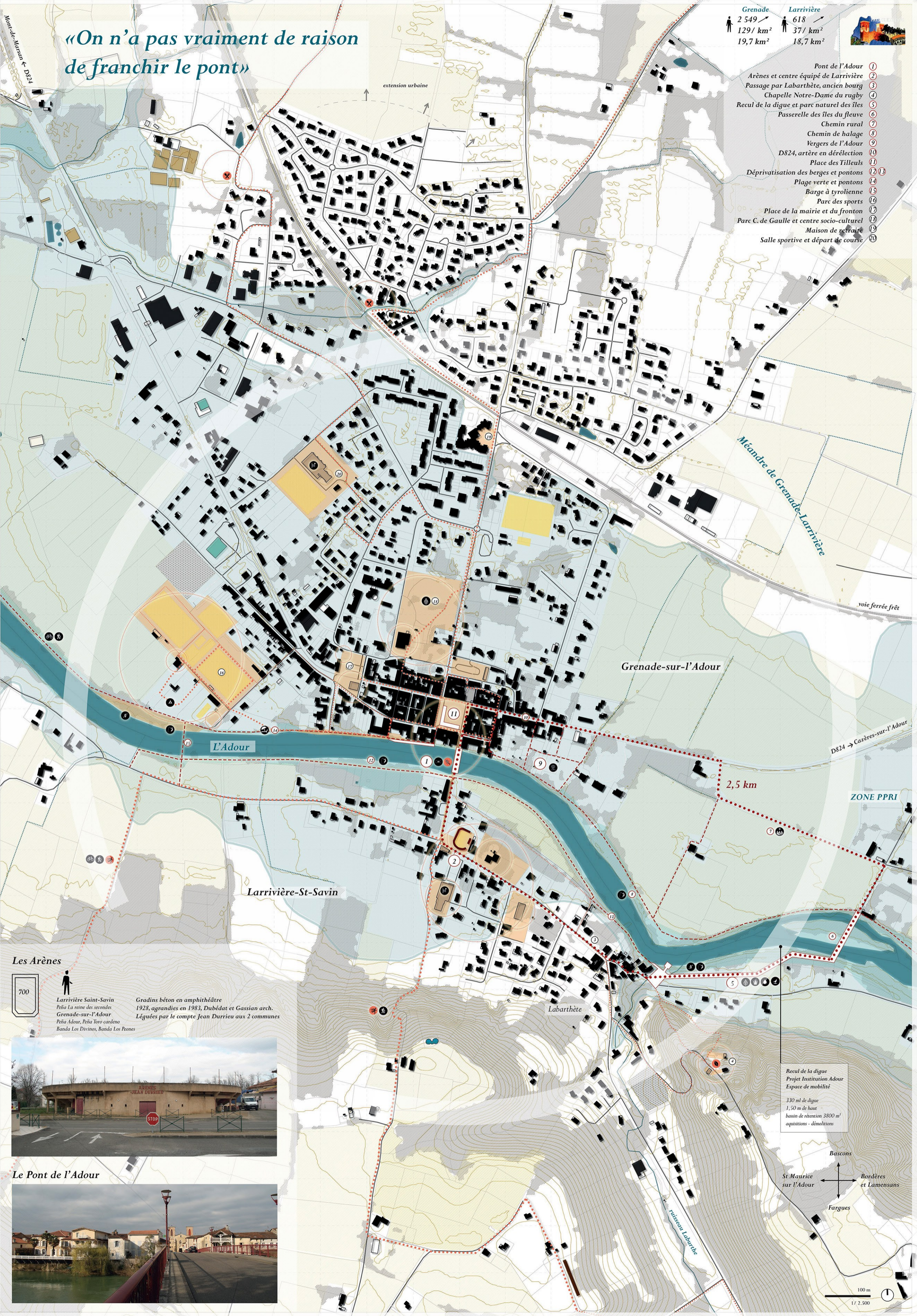


# «On n'a pas vraiment de raison de franchir le pont»

Grenade	Larrivière
2 549	618
129/ km <sup>2</sup>	37/ km <sup>2</sup>
19,7 km <sup>2</sup>	18,7 km <sup>2</sup>



- Pont de l'Adour ①
- Arènes et centre équipé de Larrivière ②
- Passage par Labarhète, ancien bourg ③
- Chapelle Notre-Dame du rugby ④
- Recul de la digue et parc naturel des îles ⑤
- Passerelle des îles du fleuve ⑥
- Chemin rural ⑦
- Chemin de halage ⑧
- Vergers de l'Adour ⑨
- D824, artère en dérégulation ⑩
- Place des Tilleuls ⑪
- Déprivatisation des berges et pontons ⑫ ⑬
- Plage verte et pontons ⑭
- Barge à tyrolienne ⑮
- Parc des sports ⑯
- Place de la mairie et du fronton ⑰
- Parc C. de Gaulle et centre socio-culturel ⑱
- Maison de retraite ⑲
- Salle sportive et départ de course ⑳




## Les Arènes

700

Larrivière Saint-Savin  
Peña La reine des secondes  
Grenade-sur-l'Adour  
Peña Adour, Peña Toro cardeno  
Banda Los Divinos, Banda Los Peces

Gradins béton en amphithéâtre  
1928, agrandies en 1983, Dubédut et Gassian arch.  
Léguées par le compte Jean Durrieu aux 2 communes

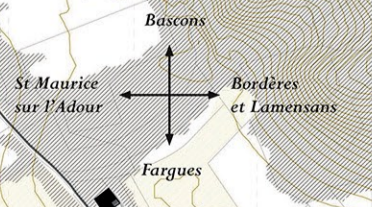


## Le Pont de l'Adour



Recul de la digue  
Projet Institution Adour  
Espace de mobilité

330 ml de digue  
1,50 m de haut  
bassin de rétention 3800 m<sup>3</sup>  
aquistitions - démolitions



100 m  
1/2.500